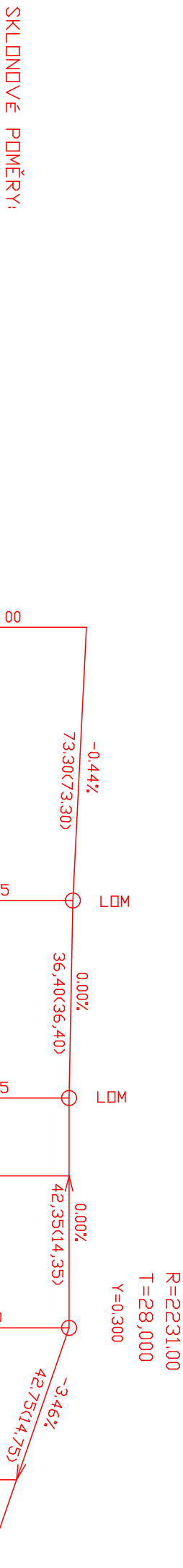


DRUH POVRCHU OZEMÍ
KATASTRALNÍ OZEMÍ
KRAJ: PARDUBICKÝ

BETONOVÁ DLÁŽBA CHODNIKU
PŘELOUČ

PODÉLNÝ ŘEZ KRAJEM CHODNIKU
VLEVO U ZÁSTAVBY 1 : 1 000/100

1. ÚSEK



KÁTY CHODNIKU U ZÁSTAVBY:

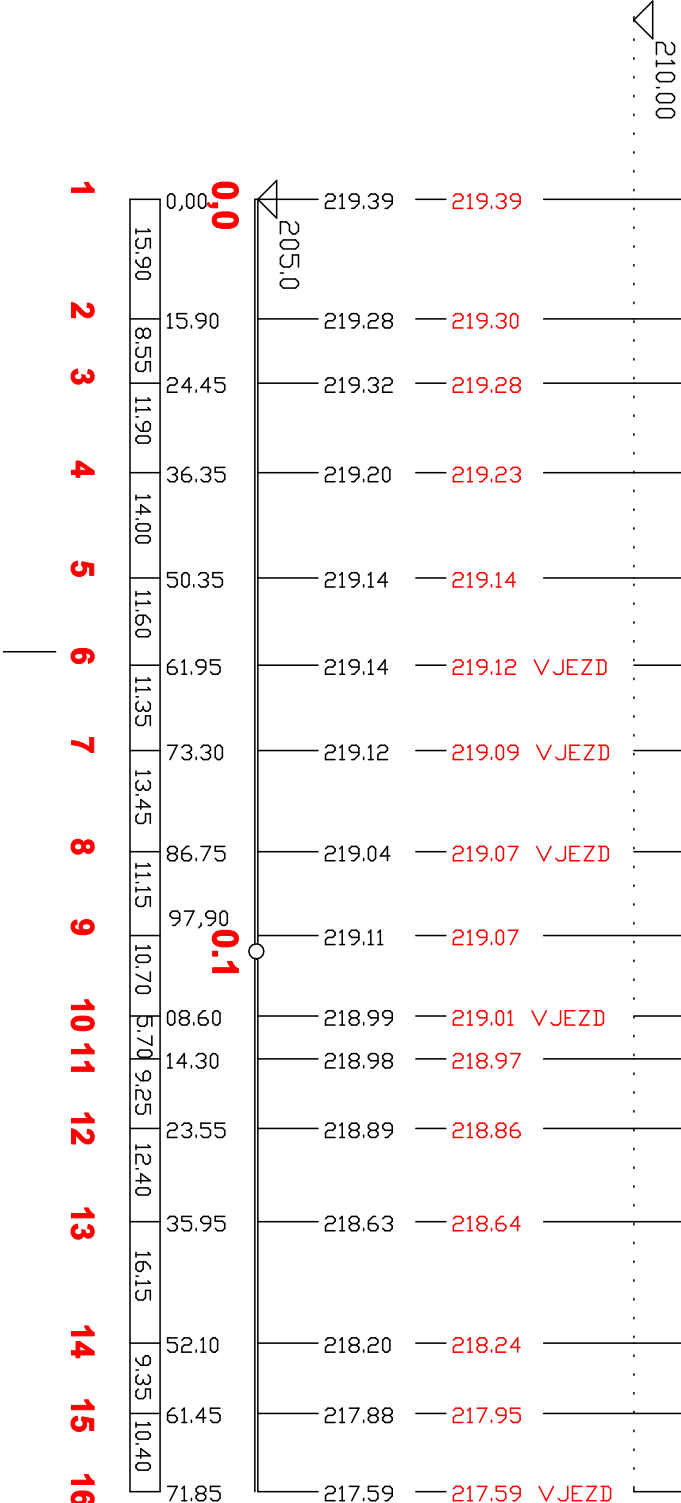
KÁTY TERÉNU (CHODNIK U ZÁSTAVBY):

SROVNÁVACÍ ROVINA:

STANIČENÍ:

VZDALENOST PŘ. ŘEZŮ:

ČÍSLA PŘÍČNÝCH ŘEZŮ:

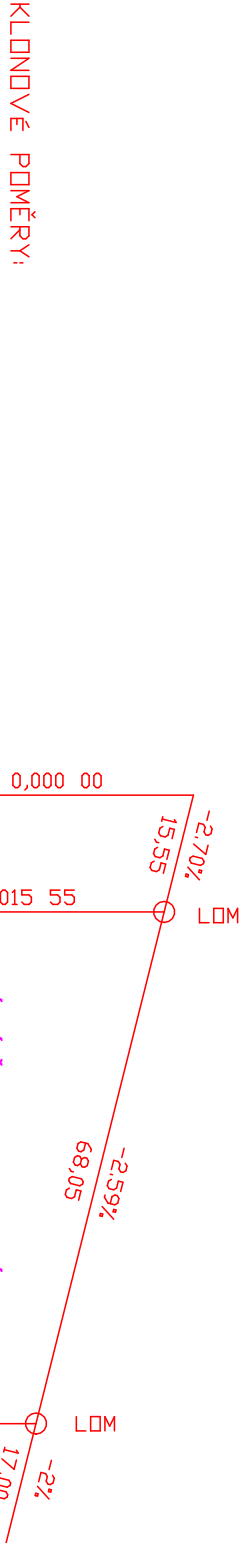


DRUH POVRCHU OZEMÍ
KATASTRALNÍ OZEMÍ
KRAJ: PARDUBICKÝ

BETONOVÁ DLÁŽBA CHODNIKU
PŘELOUČ

PODÉLNÝ ŘEZ VOZOVKOU POD OBRUBOU
1 : 1 000/100

2. ÚSEK



KÁTY VRCHU DBRUBY:

KÁTY VOZOVKY U DBRUBY:
(SLIDUŽÍ POUŽE K VYROVNÁNÍ DBRUB)

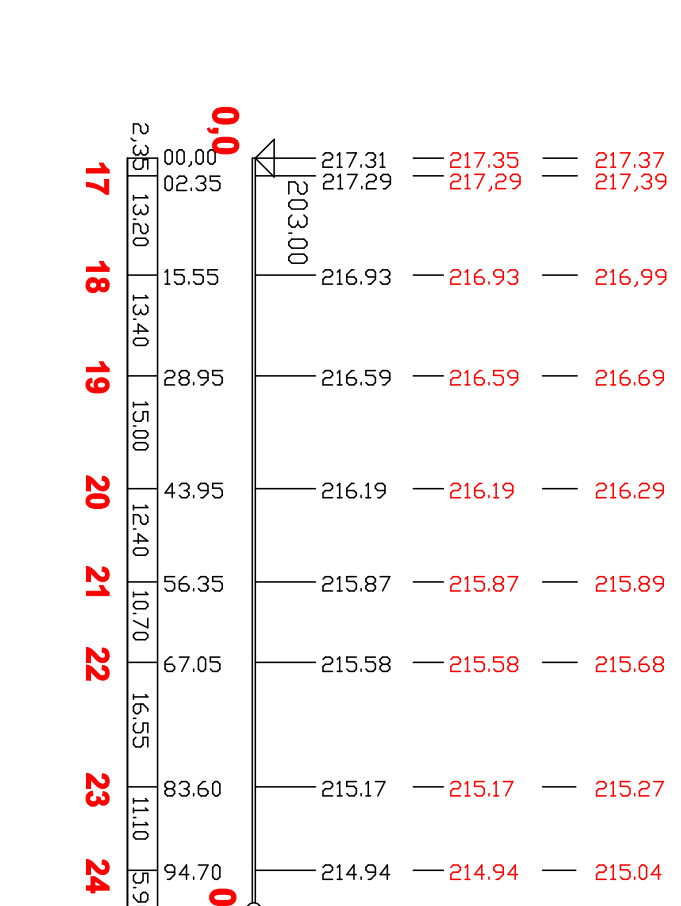
KÁTY TERÉNU (STÁVAJÍCÍ VOZOVKA):

SROVNÁVACÍ ROVINA:

STANIČENÍ:

VZDALENOST PŘ. ŘEZŮ:

ČÍSLA PŘÍČNÝCH ŘEZŮ:

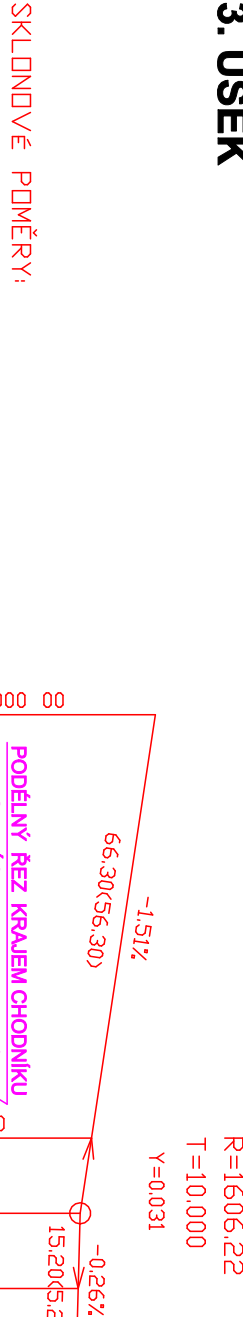


DRUH POVRCHU OZEMÍ
KATASTRALNÍ OZEMÍ
KRAJ: PARDUBICKÝ

BETONOVÁ DLÁŽBA CHODNIKU
PŘELOUČ

PODÉLNÝ ŘEZ VOZOVKOU POD OBRUBOU
1 : 1 000/100

3. ÚSEK



KÁTY VRCHU DBRUBY:

KÁTY VOZOVKY U DBRUBY:
(SLIDUŽÍ POUŽE K VYROVNÁNÍ DBRUB)

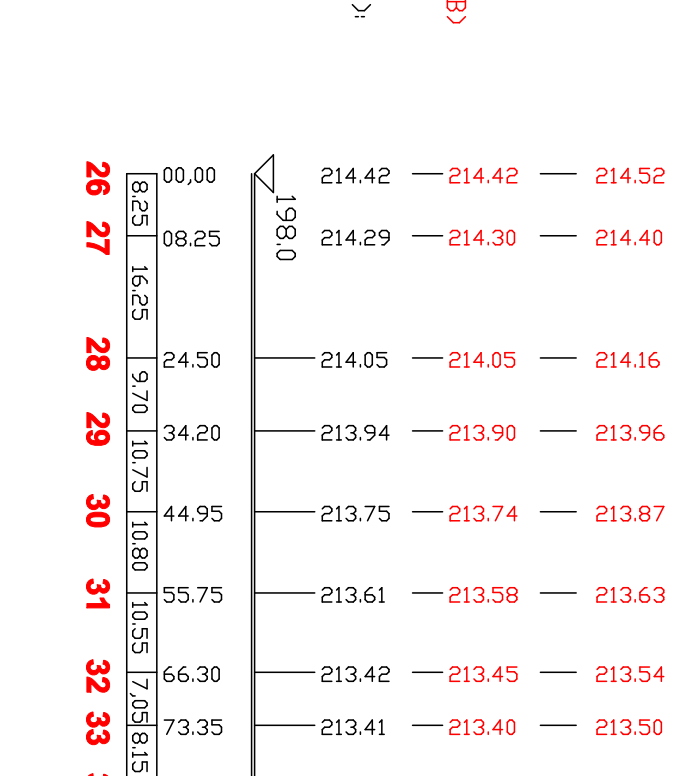
KÁTY TERÉNU (STÁVAJÍCÍ VOZOVKA):

SROVNÁVACÍ ROVINA:

STANIČENÍ:

VZDALENOST PŘ. ŘEZŮ:

ČÍSLA PŘÍČNÝCH ŘEZŮ:



SOUŘADICOVÝ SYSTÉM: JTSK VÝŠKOVÝ SYSTÉM: BALP.v.		Index	Změna	Datum	
Výpracoval M. Štávková		Kontroloval Ing. Kůbeka M.		VODNOSTROJNÍK s.r.o. vodohospodářská a dopravní infrastruktura Město Pátek 160 00 Pátek 6	
Zpracoval Ing. Kůbeka M.		Horní název projektu Ing. Kůbeka M.		Investor Město Pátek	
Akce: CHODNIKY PODÉL SIL. I/2 ULICE PARDUBICKÁ, PŘELOUČ		Město Pátek		Kód Pátek	
Objekt: SO I/01 CHODNIKY - LEVÁ STRANA		Město Pátek		Formát 5x44	
Projeví: DOPRAVNÍ STAVBY		Supl. DOPRAVNÍ STAVBY		Měřítko 1 : 1000/100	
Název výseku: PODÉLNÉ ŘEZY 1. - 3. ÚSEK		Číslo výseku 27/16		Přít C.1.3a	